

ROMÂNIA  
JUDEȚUL DÂMBOVIȚA  
CONSILIUL LOCAL PERȘINARI

HOTĂRÂRE

privind dezmembrarea unei suprafețe de 14.915mp teren intravilan curți construcții,  
situat în comuna Perșinari, punct "Fost CAP"

PRIMARUL COMUNEI PERȘINARI, JUDEȚUL DÂMBOVIȚA;

Având în vedere:

-prevederile art. 36-alin. (2) lit. c) din Legea nr. 215/2001 privind administrația publică locală, republicată cu modificările și completările ulterioare;

-referatul de aprobare întocmit de către domnul primar Marian Bunea, înregistrat sub nr.4976/29.09.2011;

-raportul compartimentului de specialitate, înregistrat sub nr. 5018/30.09.2011, al compartimentului de specialitate din cadrul aparatului de specialitate al primarului comunei Perșinari;

-raportul de avizare al comisiei de specialitate a Consiliului Local al comunei Perșinari;

În temeiul art. 45 alin. (3) și art. 115 alin. (1) lit. a) din Legea nr. 215 / 2001 privind administrația publică locală, republicată, cu modificările și completările ulterioare;

HOTĂRĂȘTE:

Art.1. Se aprobă dezmembrarea terenului aflat în domeniul privat al comunei Perșinari, în suprafață de 14.915 mp. teren intravilan curți construcții, situat în comuna Perșinari, înscris în CF nr. 339 Perșinari, identificat în anexa 1 la prezenta hotărâre, după cum urmează:

- lotul 1- 300 mp
- lotul 2- 3598 mp
- lotul 3-2500 mp
- lotul 4-418 mp
- lotul 5-1429 mp
- lotul 6-2500 mp
- lotul 7-1670 mp
- lotul 8-2500 mp.

Art. 2. Se împuternicește primarul comunei Perșinari, domnul Bunea Marian să semneze actul de dezmembrare la Biroul Public Notarial.

Art. 3. Secretarul comunei se obligă pentru înregistrarea și comunicarea prezentei hotărâri către instituțiile, compartimentele și persoanele interesate.

PREȘEDINTE DE ȘEDINȚĂ,  
DOLĂNESCU George



Contrasemnează

SECRETAR,

GHEORGHE-PREDA Gabriela-Mariana

NR. 35

PERȘINARI 25.10.2011

**PLAN DE AMPLASAMENT SI DELIMITARE A IMOBILULUI CU PROPUNEREA DE  
SCARA 1:1000**


<b>Nr. cadastral</b>	<b>Suprafata masurata:</b>	<b>Adresa imobilului: Sat Persinari , Punct" fost CAP"</b>
<b>383</b>	<b>14915mp - CC</b>	<b>intravilan</b>

<b>Cartea funciara</b>	<b>339</b>	<b>UAT</b>	<b>Com.Persinari,Jud.Dambovita</b>
------------------------	------------	------------	------------------------------------

**INVENTAR COORDONATE PCT.CONTUR**  
Sistem de proiectie STEREOGRAFIC 1970

568000

Nr. Pct.	X [m]	Y [m]
150	367937.386	539568.965
155	367952.284	539634.027
116	368011.885	539645.483
117	368002.310	539666.911
175	367959.484	539676.374
120	367956.278	539677.083
122	367905.378	539687.276
123	367813.098	539701.002
171	367811.894	539684.889
124	367811.511	539679.771
172	367810.564	539667.720
125	367810.251	539663.732
126	367811.030	539650.187
128	367814.187	539628.925
168	367814.413	539625.141
131	367816.044	539597.863
136	367817.978	539593.540
137	367825.822	539592.137
173	367862.864	539584.650
139	367870.705	539583.065
143	367882.038	539579.885
144	367894.033	539577.128
178	367906.600	539625.618
156	367911.354	539643.961
154	367934.646	539637.935
152	367925.137	539597.415
151	367919.842	539573.954
145	367927.589	539571.765
146	367931.871	539570.556



Stampila O.C.P.I.

Se confirma suprafata din m  
introducerea imobilului in  
Parafa  
Semnatura si da

367900 Suprafata =14915mp  
Supr. din acte =14915mp

**Tabel de miscare parcelara pentru dezlipire imobil**

Situatia actuala (inainte de dezlipire)				Mentiiuni	Nr. cad.	Nr. lot
Nr. cad.	Categoria de folosinta	Suprafata (mp)	Descriere imobil			
383	-CC-TDI	14915	N-MOST.STANCU NICOLAE =127,44m	limite conv.;	40022	LOT1
			-TEREN ADM.APELE ROMANE = 23,47m			
			E-TEREN ADM.APELE ROMANE =192,35m			
			S-CANAL-HC 784 = 50,95m			
			-DRUM-DCL 788 = 57,35m			
V-DRUM DCL 788 = 96,09m	123-171-124-125-126-128-164 -131-136-137-139-143-144-gard	40023	LOT2			
Total		14915	-BUZESCU NICULINA =158,77m	156-154-152-151-gard	40024	LOT3
					40025	LOT4
					40026	LOT5
					40027	LOT6
					40028	LOT7
					40029	LOT8
					Total	

NOTA:Suprafata LOT4 de S=418mp cuprinsa  
intre pct.170-179-172-125-177-170-  
reprezinta DRUM SERVITUTE


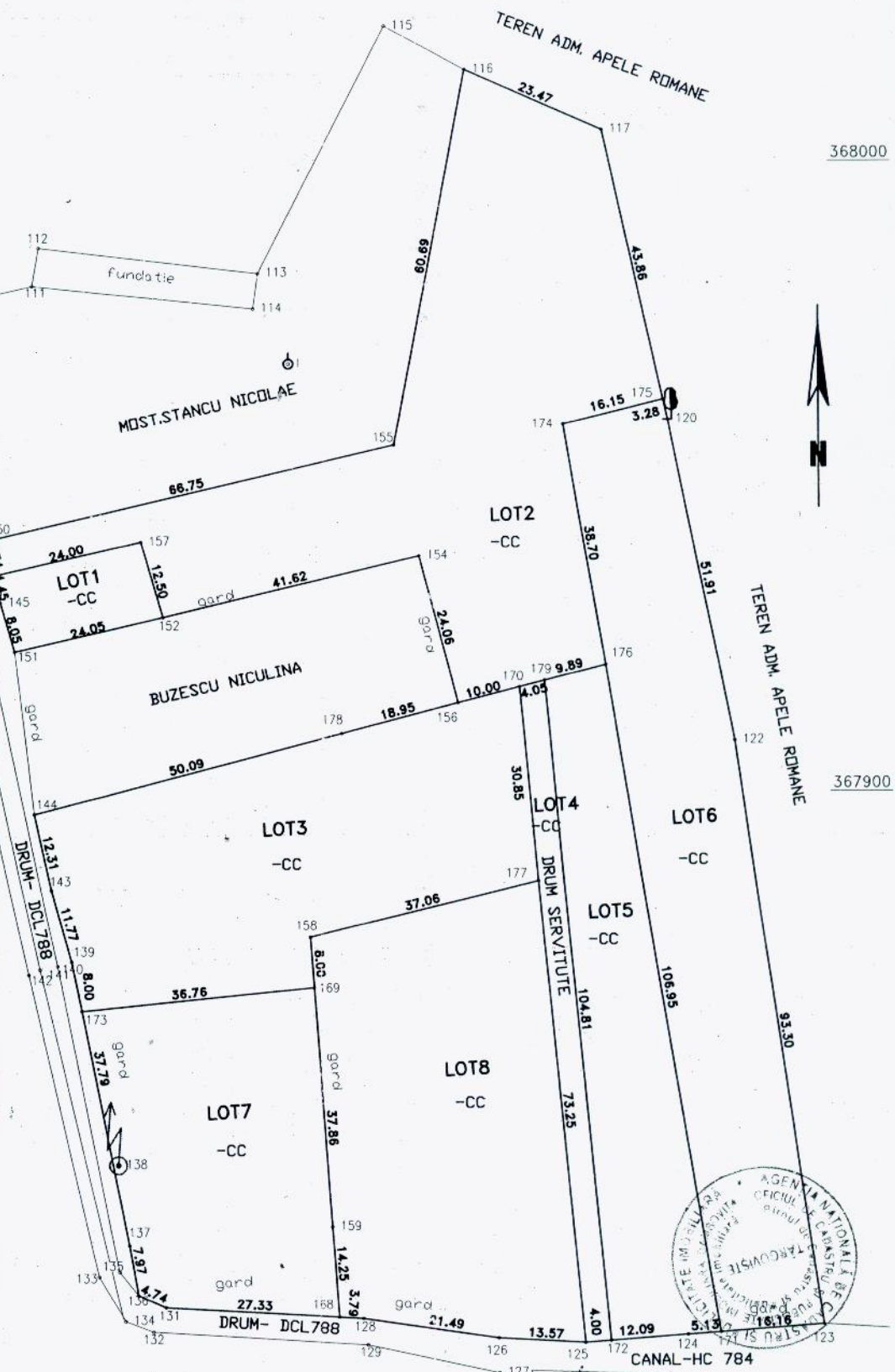
367800

539500

EZLIPIRE


suratori si  
aza de date  
a

Situatia viitoare dupa dezlipire)	
Categoria de folosinta	Suprafata (mp)
CC-TDI	300
CC-TDI	3598
CC-TDI	2500
CC-TDI	418
CC-TDI	1429
CC-TDI	2500
CC-TDI	1670
CC-TDI	2500
	14915



Nr.evidenta: 099

25384 / 18.05.10  
 Oficial de Cadastru și Publicitate Imobiliară Dâmbovită  
 Nume și prenume: ȘERBAN RODICA  
 Funcția - Consilier gr. I

367800